

## EDITAL

### **DR. MARCO MARTINS, PRESIDENTE DESTA CÂMARA MUNICIPAL TORNA PÚBLICO:**

No uso da competência que é conferida à Câmara Municipal pelo artigo 33.º, n.º 1 alínea r) da Lei n.º 75/2013, de 12 de Setembro, com as alterações introduzidas pela Retificação n.º 46-C / 2013, de 11 de Novembro, que compete à Câmara Municipal deliberar sobre o estacionamento de veículos nas ruas e demais lugares públicos e os artigos 6.º e 7.º do Decreto – Lei n.º 44/2005, de 23 de Fevereiro, estabelecem que a sinalização das vias públicas compete às Câmaras Municipais nas vias sobre a sua jurisdição e o ordenamento do trânsito, incluindo a fixação dos limites de velocidade a que se refere o n.º 1 do artigo 28.º do Código da Estrada, compete à entidade gestora das respetivas vias públicas, delegada no Senhor Presidente em reunião daquele órgão municipal, de 22 de Outubro de 2021, a seguinte decisão, relativa ao ordenamento de trânsito na União de Freguesias de Fânzeres e S. Pedro da Cova:

**Rua do Castanhal, S. Pedro da Cova.**

Colocação de cinco sinais verticais D1a, conforme planta em anexo a este Edital.

**Rua dos Girassóis, S. Pedro da Cova.**

Colocação de um sinal vertical B2, conforme planta em anexo a este Edital.

**Trav. dos Girassóis, S. Pedro da Cova.**

Colocação de um sinal vertical B2, conforme planta em anexo a este Edital.

**Trav. dos Girassóis, S. Pedro da Cova.**

Colocação de um sinal vertical B2, conforme planta em anexo a este Edital.

**Rua das Magnólias, S. Pedro da Cova.**

Colocação de um sinal vertical B2, conforme planta em anexo a este Edital.

Nas referidas artérias devem ser colocados os sinais regulamentares para que o trânsito fique ordenado conforme ficou dito.

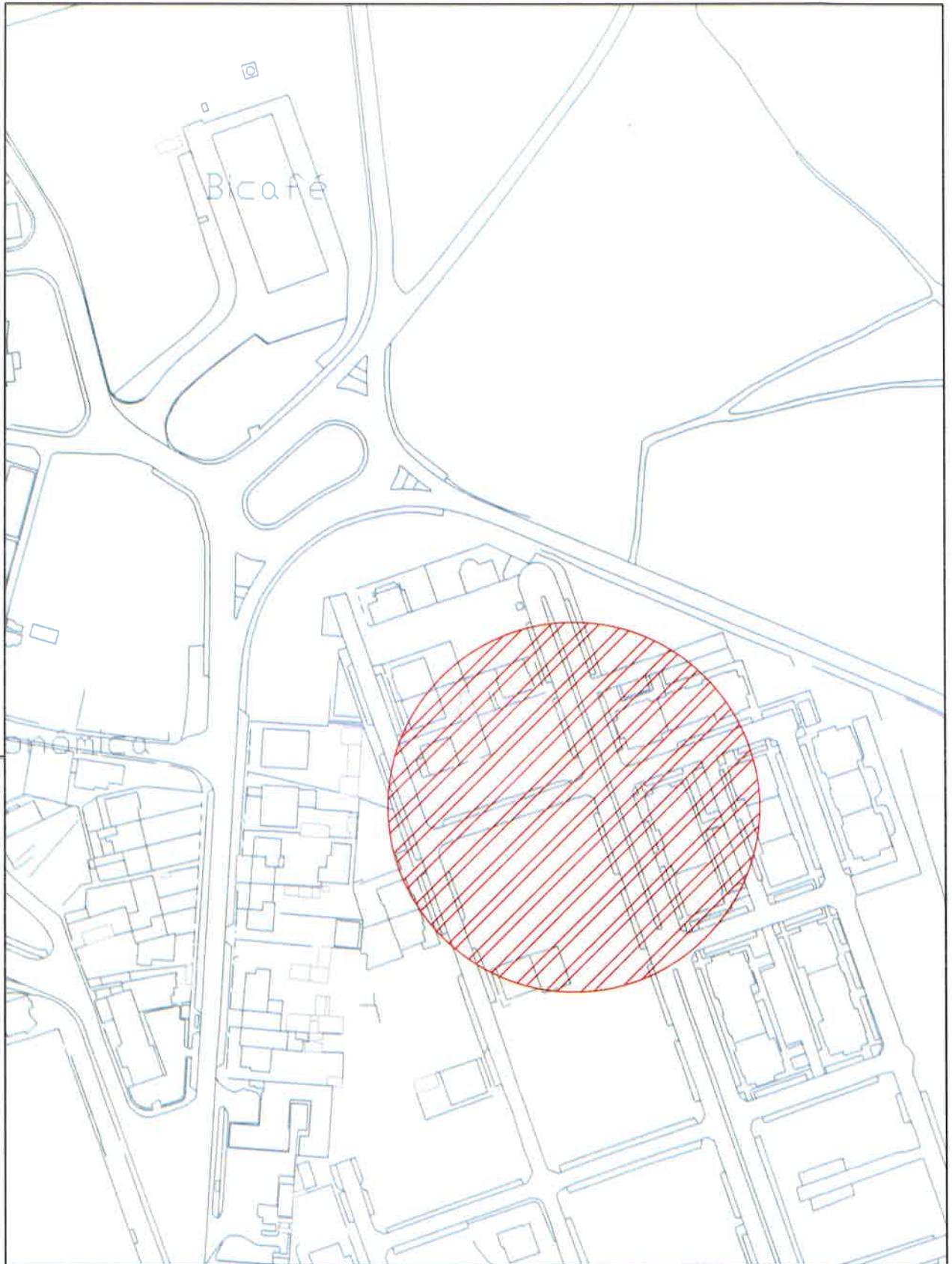
Para constar e devidos efeitos se publica o presente Edital que vai ser afixado em local próprio.



Paços do Município de Gondomar, 29 de Julho de 2024

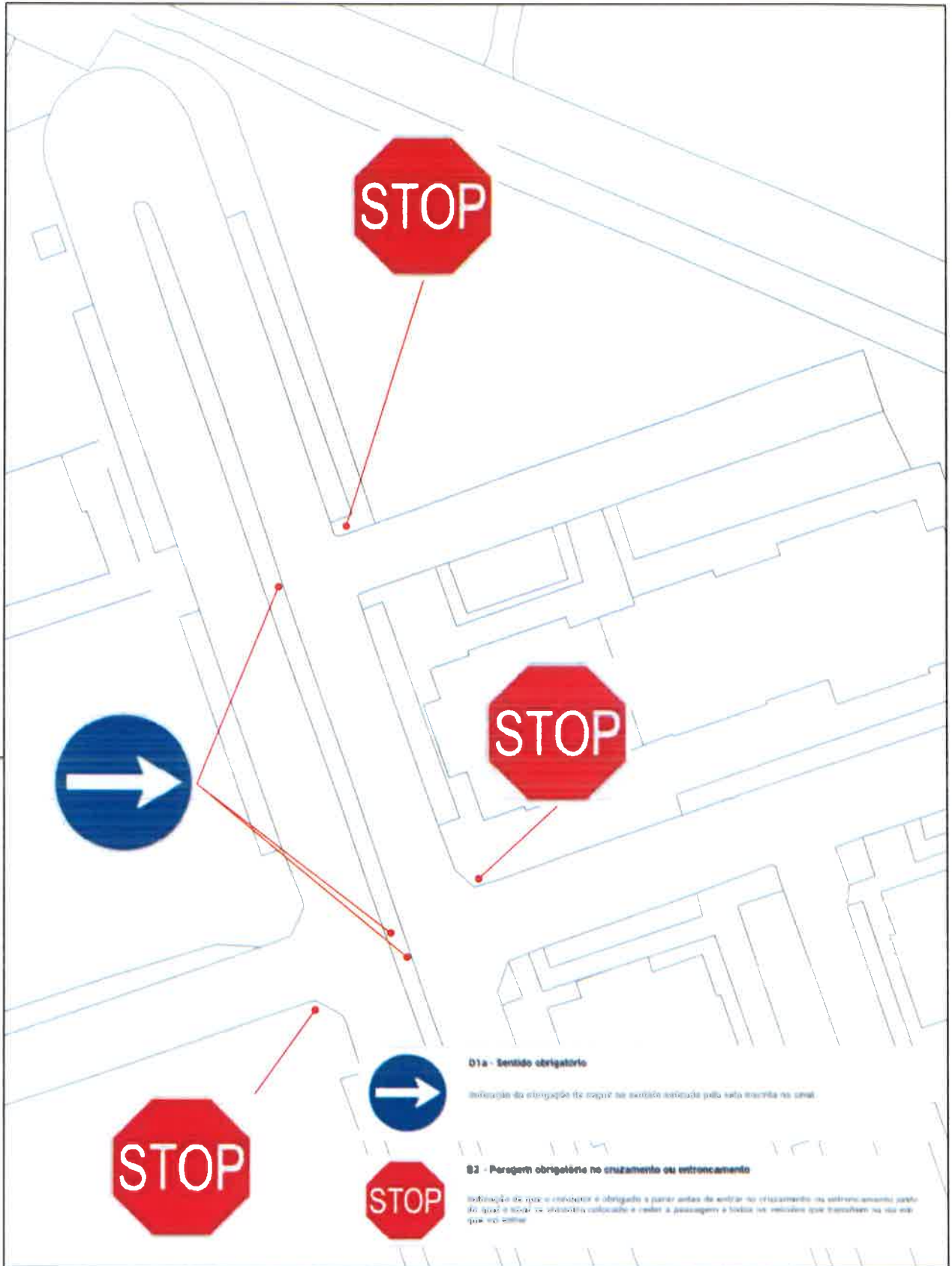
O Presidente da Câmara



(Marco Martins, Dr.)



				<b>Desenho</b>  <b>01</b>
<b>Projecto</b> Sinais Verticais B2 e D1a Rua do Castanhal - S. Pedro da Cova	<b>Peça</b> Planta Localização			
<b>Técnico de Obra/Conductor de Obra</b> Hugo Miguel Carvalho	<b>Data</b> julho 2024	<b>Escala</b> 1/2000	<b>Ref. Proj.</b> MyDoc. 49823 - 2024	



**D1a - Sentido obrigatório**

Indicação da orientação de seguir no sentido indicado pelo texto inscrito no sinal.

**S1 - Paragem obrigatória no cruzamento ou entroncamento**

Indicação de que o condutor é obrigado a parar antes de entrar no cruzamento ou entroncamento para dar prioridade ao veículo colocado à frente a paragem a todos os veículos que transitam na via em que se encontra.

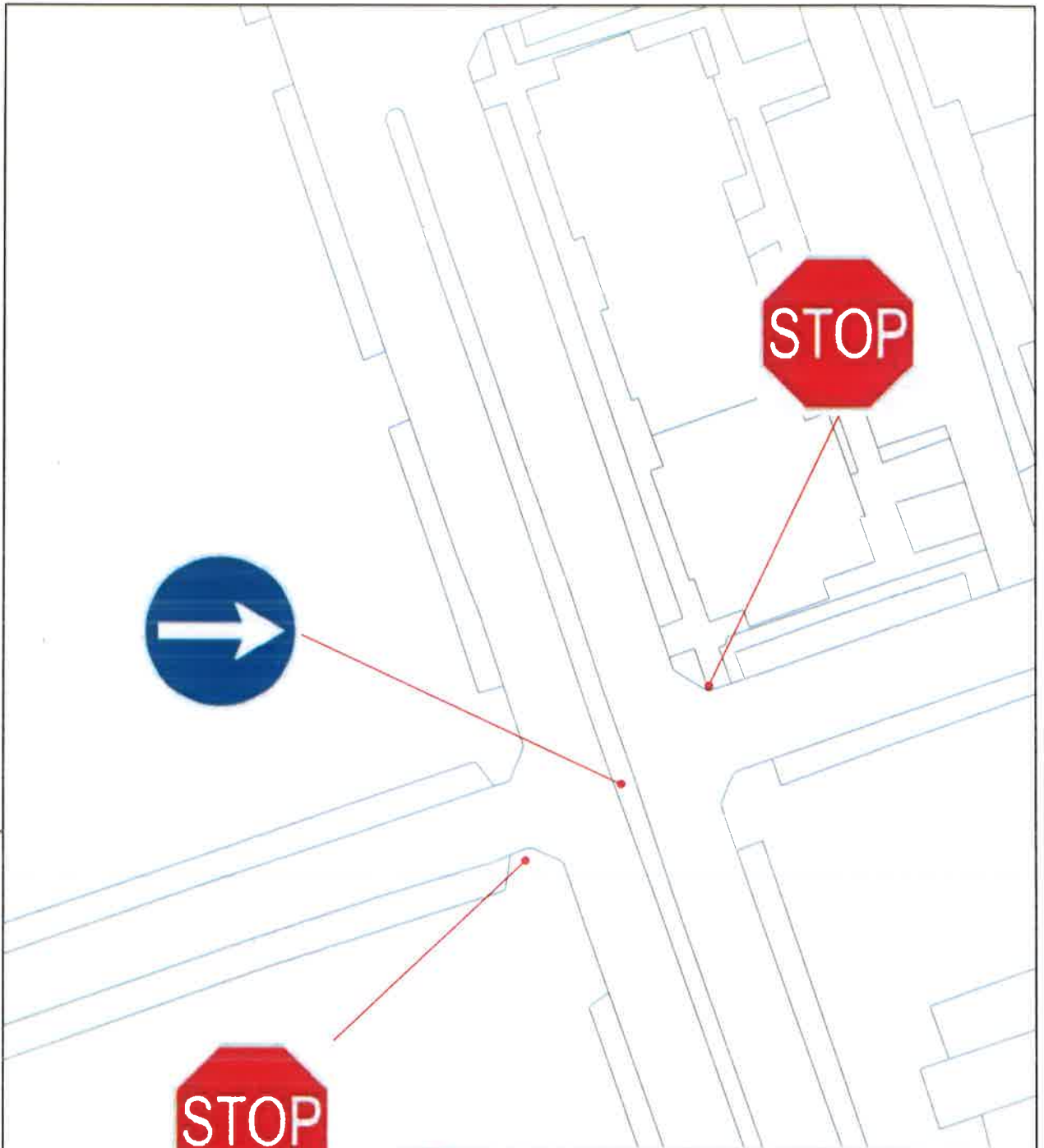


Desenho

02

<b>Projecto</b> Sistema de Sinalização D1a e S1a Rua do Castelo - Ruínas das Góias - Trav. dos Alamosos - 3.ª Pedreira - Góia		<b>Peça</b> Planta implantação	
<b>Técnico de Obra/Conductor de Obra</b> Hugo Miguel Carvalho	<b>Data</b> julho 2024	<b>Escala</b> 1:500	<b>Ref. Proj.</b> MUDoc 49825 - 2024





**D1a - Sentido obrigatório**

Indicação da obrigação de seguir no sentido indicado pela seta inscrita no sinal.



**B2 - Paragem obrigatória no cruzamento ou entroncamento**

Indicação de que é obrigatório a paragem e para além de evitar os acidentes no ponto de conflito de que se trata, a sinal de prioridade obrigatória e de dar a preferência a todos os veículos que circulam no sentido que se indica.



Desenho

03

<b>Projecto</b> Sinal Verticais B2 e D1a Rua do Castanhal - Rua das Magnólias - S. Pedro da Cova		<b>Peça</b> Placa Indutiva 30		
<b>Técnico de Obra/Conductor de Obra</b> Hugo Miguel Carvalho	<b>Data</b> julho 2024	<b>Escala</b> 1:500	<b>Ref. Proj.</b> MyDoc:49823 - 2024	